



Puerto Progreso YUCATÁN

Puerta de entrada al Golfo de México.
Gateway to the Gulf of Mexico

Puerto Progreso



**Principal motor
del sureste mexicano**
Main engine of southeast Mexico

TLNU 425030
15G1

2012

Barcos hasta con 40,000 toneladas de carga

Calado oficial de 32'

10 posiciones de atraque

2.400 metros de muelle

Capacidad para más de un millón de pasajeros

Up to 40,000 ton cargo vessels

32' official draft

10 berths

2,400 meters of docking positions

Capacity to receive more than 1 million passengers per year

Director General

dirgral@puertosyucatan.com

Gerente de Comercialización

gcomercial@puertosyucatan.com

Subgerente de Promoción y Comunicación Social

sgpromocion@puertosyucatan.com



Ficha técnica

Technical Info

Tonelaje manejado 2011

2011 Tonnage Throughput

Altura / Int*1	Ton. 2,164,697.00
Importación / Imports	Ton. 1,851,341.00
Exportación / Exports	Ton. 313,356.00
Cabotaje / Cabotage	Ton. 1,895,999.00

Principales mercancías

Main Commodities

Contenerizada Containers	Textiles, muebles y productos agroindustriales Textiles, furniture & agro-industrial products
Granel Agrícola Agricultural bulk	Soya, sorgo, maíz, trigo y canola Soya, sorghum, maize, wheat & canola
Carga General General cargo	Cemento, comida para animales y varilla Cement, animal feed & rod
Granel Mineral Mineral bulk	Coque, sal y agregado para la construcción Coke, salt and aggregate (Limestone)
Hidrocarburos Fuels	Gasolinas, diesel y turbosina Gasoline, diesel & jet fuel





Equipo portuario / Port equipment

Grúa de Pórtico / Ship to shore cranes	2	Lancha de Servicios / Service boats	2
Grúa Móvil Marítima / Mobil crane	1	Silo / Silo	4
Portacontenedor Frontal / Top loader	6	Báscula / Weight scale	3
Almeja / Clam	10	Tolva / Hopper	12
Montacargas / Fork lift	20	Rampas / Ramps	3
Banda / Band	2	Conexión para refrigerados /	120
Remolcador / Tugboat	3	Reefer plugs	

Área de navegación / Navigation area

Canal de acceso: **Longitud: 6.5 Km. Ancho: 150 m. Profundidad: 42'**
Access channel Length 6.5 Km. Width 150 m. Depth 42'

Curva de Canal de Navegación: 265 mts.
Access Channel Navigation Curve: 265 mts

Dársena de ciaboga: **Diámetro: 450 m Profundidad: 42'**
Turning basin Diameter: 450 m. Depth 42'

Posiciones de atraque: **2 Contenedores /** Containers **1 Granel Agrícola /** Agriculture bulk
Piers positions: **2 Cruceros /** Cruises **3 Carga General /** General cargo
1 Transbordadores / Ferrys **1 Hidrocarburos /** Fuels

Puerto Progreso



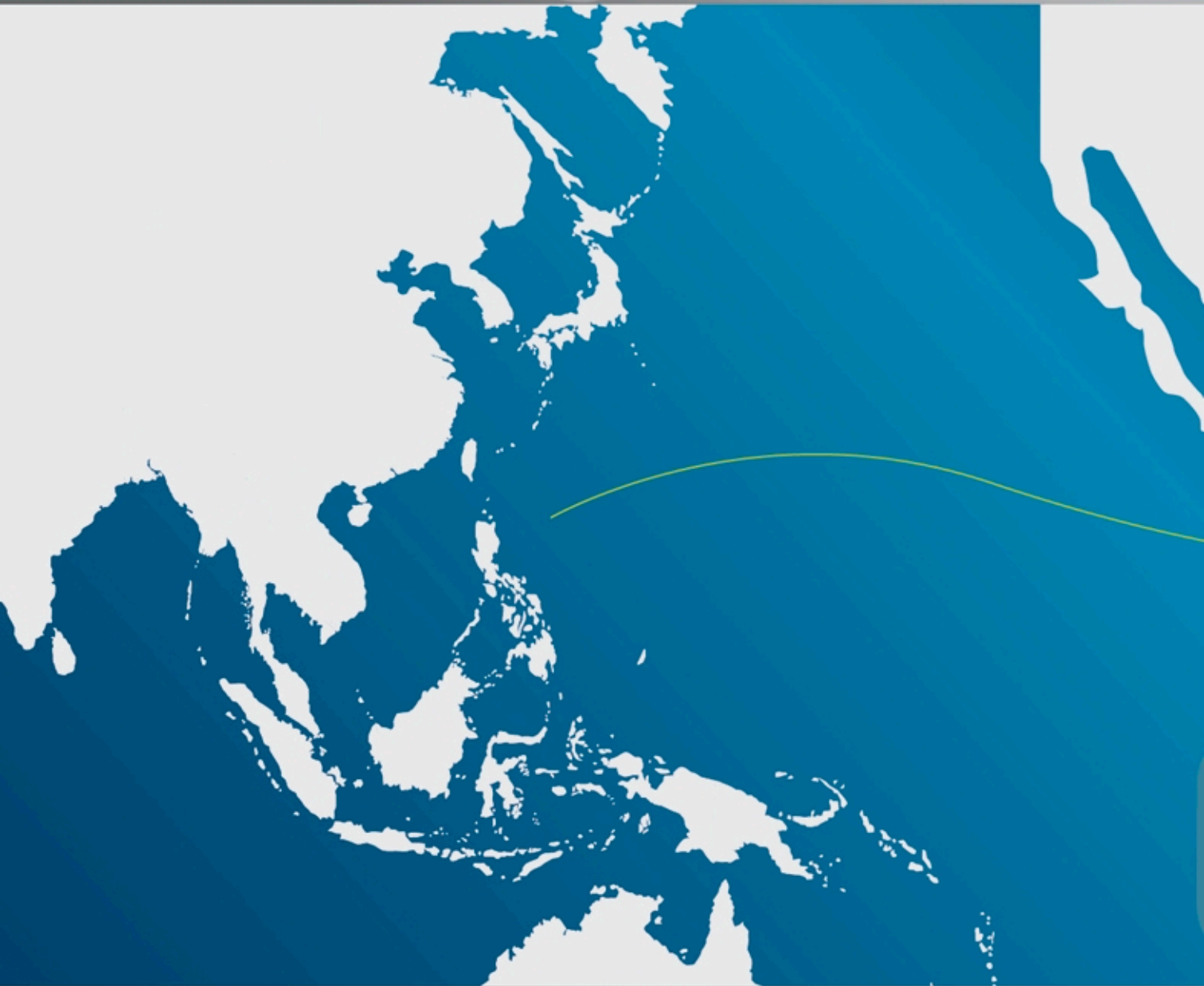
Mapa Portuario
Port Map



Las Instalaciones

The facilities

- A. Terminal turística 1 y 2 / Tourist Terminal 1 & 2 ■
Muelle de transbordadores / Ferrys Berth
- B. Aduana / Marine Customs ■
- C. Terminal de usos múltiples (TUM 1: Muelles 3 y 4) / ■
Multiple Use Terminal: Wharf 3 & 4
- D. Instalación de usos múltiples (TUM 2) / ■
Multiple Use Installation
- E. Terminal especializada de contenedores 5 y 6 / ■
Specialized Containers Terminal 5 & 6
- F. Terminal de usos múltiples (TUM3: Muelle 7) / ■
Multiple use Terminal: Wharf 7
- G. Terminal de granel agrícola: 8 / Agricultural Bulk Terminal: 8 ■
- H. Terminal de Hidrocarburos: 9 / Fuels Terminal: 9 ■
- I. Instalación especializada de fluidos (En proyecto) / ■
Fluids Terminal (in project)
- J. Muelle de servicios / Wharf of Services ■
- K. Terminal de mantenimiento de ■
plataformas petroleras y embarcaciones
Rig Repair Terminal (project)





HOUSTON

MOBILE

PANAMA CITY

TAMPA

GOLFO DE MÉXICO

OCEANO ATLÁNTICO NORTE

ALTAMIRA

A EUROPA

PUERTO PROGRESO

LA HABANA

VERACRUZ

KINGSTONE

HAINA

MANZANILLO

MAR CARIBE

PUERTO LIMÓN

CARTAGENA

PUERTO CABELLO

SUDAMERICA



LINEA PENINSULAR INC.
"The Yucatan is Our Business" since 1984



ZIM GLOBAL REACH
LOCAL TOUCH
Flagship Shipping Services Ltd.



Hapag-Lloyd

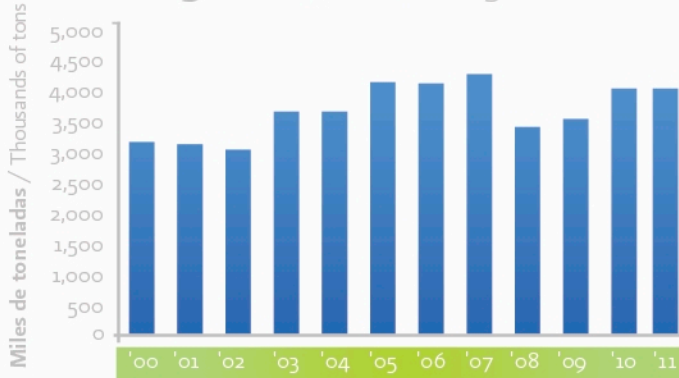


MOL MITSUBISHI O.S.K. LINES
"The World is Our Business" since 1936

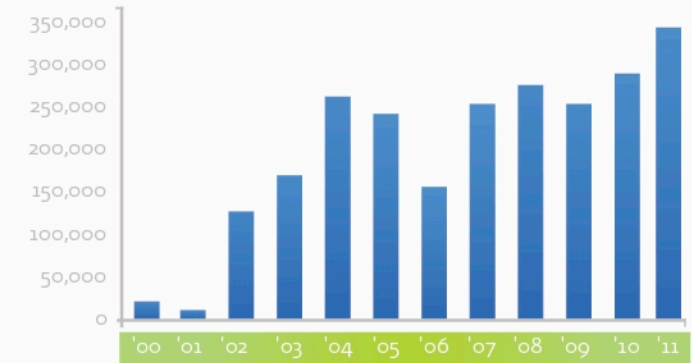
Puerto Progreso

Movimientos Throughput

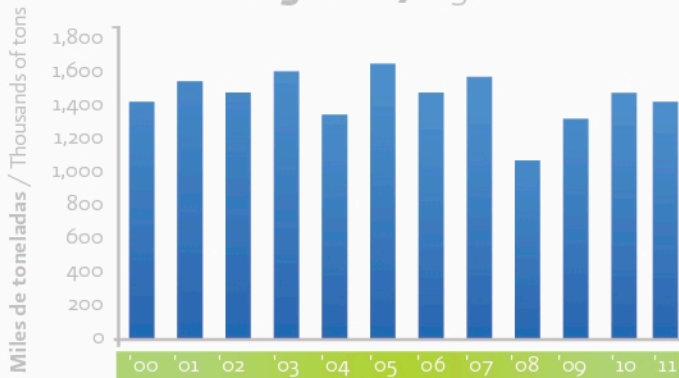
Carga Total/Total Cargo



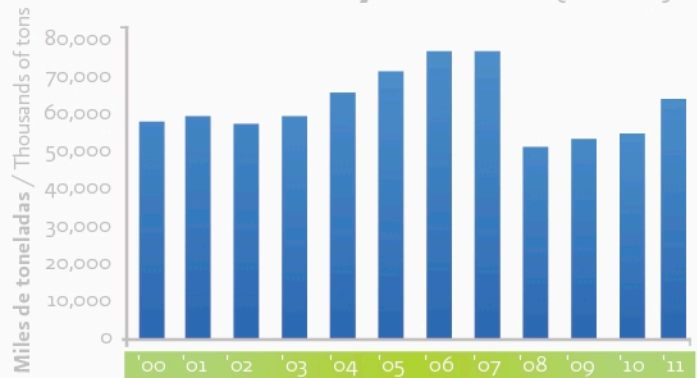
Pasajeros/Passengers



Granel Agrícola/Agricultural Bulk



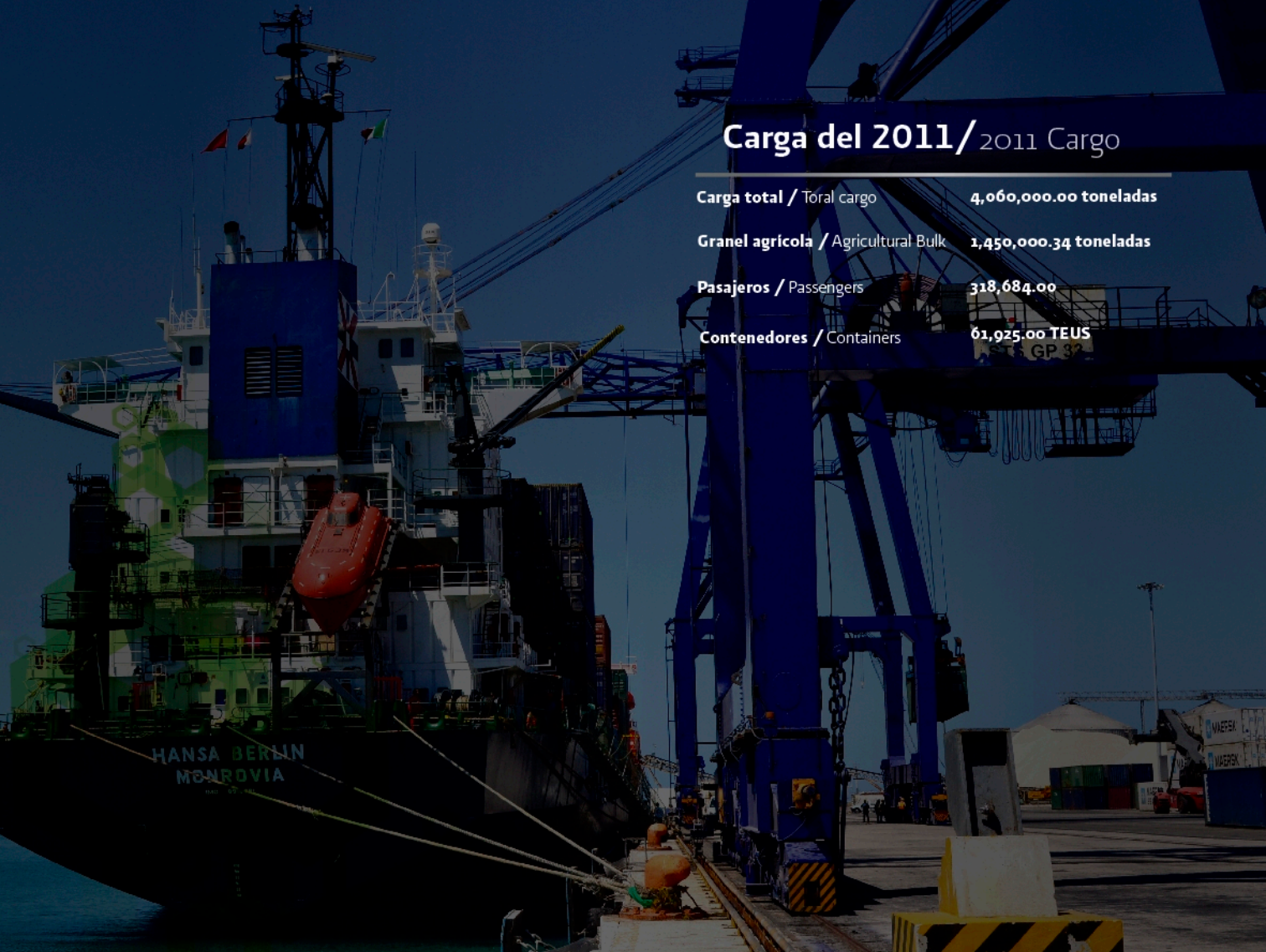
Contenedores/Containers (TEU'S)



2012

Carga del 2011 / 2011 Cargo

Carga total / Total cargo	4,060,000.00 toneladas
Granel agrícola / Agricultural Bulk	1,450,000.34 toneladas
Pasajeros / Passengers	318,684.00
Contenedores / Containers	61,925.00 TEUS



Posiciones de atraque Dockage position



Terminal
Terminal

TUM 1 / Multiple Uses Terminal 1

Terminal de contenedores /
Containers Terminal

TUM 3 / Multiple Uses Terminal 3

Terminal de granel agrícola / Agricultural Bulk Terminal

Terminal de Hidrocarburos / Hydrocarbons Terminal

Terminal de Cruceros / Cruises Terminal

Terminal de Cruceros / Cruises Terminal

Transbordadores / Ferries

Servicios / Services

Total

Muelle Berth	Longitud de atraque (m) Piers Length (m)	Calado oficial (m) Official Draught (m)	Tipo de carga Types of cargo
3	250	7	General suelta y unitilizada / General bulk or unitized
4	140	7	General suelta y unitilizada / General bulk or unitized
5	220	7	Contenedores semiespecializados / Semispecialized containers
6	270	9.75	Contenedores especializados / Specialized containers
7	270	9.75	Carga general, mineral y fluidos / General cargo, minerals and fluids
8	187	9.75	Graneles agrícolas / Agricultural burk
9	260	9.75	Petróleo y sus derivados / Oil and its derivatives
CN	330	9	Pasajeros / Passengers
CS	330	9	Pasajeros / Passengers
S/N	130	3.5	Transbordadores/ Ferries
SERVICIOS	76	5.5	Servicios/ Services
	2,463 mt		

Directorio Directory

Agencias aduanales / Customs agencies

A.A. Grupo Aduanero Peninsular S.C.P.
A.A. Bernardo Mier y Terán Gutiérrez
A.A. Cervera S.A. de C.V.
A.A. del Valle S.C.
A.A. Grupo Aduanero Peninsular S.C.P.
A.A. José Rafael Molina Fitzmaurice
A.A. Juan José López Castro
A.A. María del Perpetuo Socorro Patrón Castellanos
A.A. Palazuelos, Acebal, Primatesta S.C.
A.A. Soluciones Aduanales Montesino Souza S.C.
A.A. Tramitadora Procargo S.A. de C.V.
A.A. Trámites Aduanales Escalante y Ortega S.C.P.
A.A. Zeevaert y Asociados de Yucatán

Agencias navieras / Shipping agencies

A.N. Beatriz Patrón Castellanos
A.N. Delfín Casarín
A.N. Julio Escalante Tur
A.N. Manuel Mier y Terán S.A. de C.V.
A.N. Marítima Maya S.A.
Agencia Consignataria del Sureste S.A. de C.V.
Julio Escalante Tur Agencia de Buques S.A. de C.V.
Grupo Naviero Peninsular S.A. de C.V. (GRUNAPE)
Naviera Armamex S.A. de C.V.
Multisur S.A. de C.V.
Report Progreso S.A. de C.V.
SSA México Grupo Carrix (TMM Agencias S.A. de C.V.)

Para mayor información le invitamos a consultar el directorio a detalle en nuestro portal:

For more information contact us at:

www.puertosyucatan.com

Líneas navieras regulares / Regular shipping lines	Carga / Cargo	Contacto / Contact Us
Línea Peninsular	Contenedores / Containers	Alejandro de Pedro Dingler Tel. (969) 935 5520 alex@lineaships.com
Hapag Lloyd	Contenedores / Containers	Marcos Alburquerque Celular: 9992330353 Oficina: 999 9262664 marcos.alburquerque@hlag.com
Melfi Marine Corp.	Contenedores / Containers	Pedro Osorno León Tel. (969) 935 0870 naviera@mierysteran.com.mx
ZIM Integrated Shipping Services	Contenedores / Containers	Antonio Gochicoa Legorreta Oficina: (969) 935 5502 Celular: 999 305 7967 antonio@agenciajet.com

Terminales / Terminals	Operador / Operator
Terminal Especializada de Contenedores / Containers Terminal	TCY S.A. de C.V.
Terminal Especializada de Cruceros y Ferries / Cruises and Ferries Terminal	SSA México S.A. de C.V.
Terminal Especializada de Granel Agrícola / Agricultural bulk terminal	Multisur S.A. de C.V.
Terminal Especializada de Hidrocarburos / Liquid bulk terminal	Pemex Refinación
Almacén Refrigerado / Reefer warehouse	API Progreso

Maniobrista / Operator	Tipo / Type
TCY S.A. de C.V.	Especializado, contenedores / Specialized, containers
Navega Progreso S.A. de C.V.	Carga General / General cargo
Multisur S.A. de C.V.	Carga General / General cargo
Gestión y Servicios Portuarios de México	Carga General / General cargo



Administración Portuaria Integral de Progreso S.A.de C.V.
Viaducto muelle fiscal, Km. 2 edificio s/n C.P. 97320
Progreso, Yucatán, México.
Tel.: 52 (969) 934-3250 Fax: 52 (969) 934-3277